

MANUEL EMILIO AGUILAR RODRIGUEZ  
AURM671215UR9

Rég. Fiscal: 612 - Personas Físicas con Actividades Empresariales y Profesionales

MUNICIPIO DE CONCORDIA, SINALOA MCS810101FK0 Uso CFDI: I01 - Construcciones. Régimen Fiscal: 603 - Personas Morales con Fines no Lucrativos Domicilio Fiscal: 82600	<b>Tipo de Comprobante:</b> I = Ingreso	<b>Serie:</b> U <b>Lugar y Fecha de Emisión:</b> 82018, 2024-01-31T21:12:43 <b>Lugar y Fecha de certificación:</b> Ciudad de México, 2024-01-31T22:12:46	<b>Folio:</b> 1233
---	---	--	--------------------

<b>Folio Fiscal</b> 504acb73-b1a2-47b4-8d1a-ec36537e93e2	<b>Número de Certificado del Emisor</b> 00001000000510357822	<b>Número de Certificado del SAT</b> 00001000000505750848
---	---	--

Clave	No. Ident.	Cantidad	C. Unidad	Unidad	Descripción	V. Unitario	Importe	Descuento
72151906	20	1.00	ACT	ACT	PAGO POR CONCEPTO DE ESTIMACION NO. 1 NORMAL-FINIQUITO DEL CONTRATO NO. FISM-MCS-018-2023, DE LA OBRA CONSTRUCCIÓN DE PAVIMENTO HIDRÁULICO EN CALLE CONSTITUCION ENTRE CALLE DAMIAN CARMONA Y CALLE RUMBO A LAS GRANJAS DE LA LOCALIDAD MESILLAS MUNICIPIO DE CONCORDIAS SINALOA. <b>Objeto de impuesto:</b> 02 <b>Impuesto Traslado</b> Base: \$ 779151.70 Impuesto: 002 Tipo Factor: Tasa Tasa o Cuota: 0.160000 Importe: \$ 124664.27	\$779,151.70	\$ 779,151.70	

ESTIM. SIN IVA \$779,151.70 MAS 16% IVA \$124,664.27 TOTAL DE ESTIM. \$903,815.97.  
AMORTIZACION DE ANTICIPO (30%) \$271,144.79.  
CONGRESO DEL ESTADO ASE (2%) %15,583.03.  
ORGANO INTERNO DE CONTROL (1%) \$7,791.52.  
TOTAL, DE DEDUCCIONES \$23,374.55. NETO A RECIBIR \$609,296.63.

**Importe en Letra:** SEISCIENTOS NUEVE MIL DOSCIENTOS NOVENTA Y SEIS PESOS 63/100 MXN **SUB-TOTAL** \$ 779,151.70

CFDI Versión: 4.0  
Moneda: MXN  
Forma de Pago: 99 - Por definir  
Método de Pago: PUE - Pago en una sola exhibición  
Exportación: 01 - No aplica

<b>Total de Impuestos Traslados</b>	\$ 124,664.27
<b>Total de Impuestos Retenidos</b>	\$ 0.00
<b>002 0.160000 %</b>	\$ 124,664.27
<b>SVICUT 3.00 %</b>	\$ 23,374.55
<b>Amortización 0.30 %</b>	\$ 271,144.79
<b>TOTAL</b>	\$ 609,296.63



**CADENA ORIGINAL DEL COMPLEMENTO DE CERTIFICACION DIGITAL DEL SAT**

||1.1|504acb73-b1a2-47b4-8d1a-ec36537e93e2|2024-01-31T22:12:46|AUR100128NN3|UKhtTb+BN05E8eMnJUX+eFW+TOgDkec5VfH0Aco8jwLtmofyHY9e3Y/KyYqY5Clt/rzuGHhDmUAWK3rDm Ahc/cnRITU/Om/UTlGrsM2+sv/tjeojlh6LWpJ6rac/EuleGSP11XcpBW0PzKck2L3TdfC3RrVWWWmSc Cui+VG3kBWfknRhznlV7NIPGny9YxRHZkSr0QaTe07xG0B+sh8LTTdyDyVd+IEGhFrCML1Crjyzlxi LEH0auf1nVmsSvinnNWVBEIKTb9j3yD1AJFGRf8oE2Gn6zBHca9VpAKkU3z/DYRpMeVIDK0Hy++R

**SELLO DIGITAL DEL SAT**

u6naK+LAuF69BTIKF8SbrtatGfvsCK1IPBazakoJo7HJZ9mkn26MfTmvL+Y6mpXXEabb3IFklzvmG88yUCVrmk6YQIEofJL8BPGxvr38ao872hJMN9afj9Ov 7CFzOxXDMosl8eG3pZmqCaGNUAv3kzG8lk7nGKIXI87RkLMcB0r1uM+BCe8OYLWYp5YLzj7WC5Y8d3EpErUohFD/qvxXaSEUz+H8BhLijYOhMst02 WmXl4IBZT/28tXbl0cRvdR/kH5mteupgNvHestAKcKqK9egP132eDG8J54PNW+FJ68gCLCNdazNevYjtv0NZXFnbz2HxjrOnsqfSQ==

**SELLO DIGITAL DEL EMISOR**

UKhtTb+BN05E8eMnJUX+eFW+TOgDkec5VfH0Aco8jwLtmofyHY9e3Y/KyYqY5Clt/rzuGHhDmUAWK3rDm Ahc/cnRITU/Om/UTlGrsM2+sv/tjeojlh6L WpJ6rac/EuleGSP11XcpBW0PzKck2L3TdfC3RrVWWWmScCui+VG3kBWfknRhznlV7NIPGny9YxRHZkSr0QaTe07xG0B+sh8LTTdyDyVd+IEGhFrCML1CrjyzlxiLEH0auf1nVmsSvinnNWVBEIKTb9j3yD1AJFGRf8oE2Gn6zBHca9VpAKkU3z/DYRpMeVIDK0Hy++RvQsESOUm3vOvge71Q==

**Verificación de comprobantes fiscales digitales por internet**

RFC del emisor	Nombre o razón social del emisor	RFC del receptor	Nombre o razón social del receptor
AURM671215UR9	MANUEL EMILIO AGUILAR RODRIGUEZ	MCS810101FK0	MUNICIPIO DE CONCORDIA, SINALOA
Folio fiscal	Fecha de expedición	Fecha certificación SAT	PAC que certificó
504ACB73-B1A2-47B4-8D1A-EC36537E93E2	2024-01-31T21:12:43	2024-01-31T22:12:46	AUR100128NN3
Total del CFDI	Efecto del comprobante	Estado CFDI	Estatus de cancelación
\$609,296.63	Ingreso	Vigente	Cancelable sin aceptación

Imprimir



H. Ayuntamiento de Concordia, Sinaloa

MUNICIPIO DE CONCORDIA, SINALOA  
BENITO JUAREZ Y FCO JAVIER MINA SN, CENTRO CONCORDIA,  
SINALOA

FOLIO

26993

No. REQ.:

**AUTORIZACION PRESUPUESTAL**

FECHA DE EXPEDICION  
**29/12/2023**

CTA. CARGO: A002 | MANUEL EMILIO AGUILAR RODRIGUEZ

2113/1/000009/000911/000051/000000

Dirección : OBRAS Y SERVICIOS PUBLICOS

Departamento : DIRECCION DE DESARROLLO URBANO Y OBRAS PUBLICAS

12 D-C 54

CÓDIGO	CANTIDAD	UNIDAD	DESCRIPCION DEL ARTICULO O SERVICIO	P. UNITARIO	IMPORTE
0	1.00	N/A	ESTIMACION 1 (UNO) FINIQUITO DE FISM-MCS-018-2023 CONSTRUCCION DE PAVIMENTO HIDRUALICO EN CALLE DAMIAN CARMONA Y CALLE SIN NOMBRE EN LA LOCALIDAD DE MESILLAS CONCORDIA	\$903,815.97	\$903,815.97
Partida: 615002 PAVIMENTACION DE VIAS DE COMUNICACION (FISM)					
Proyecto: 33 FONDO DE APORTACIONES PARA LA INFRAESTRUCTURA : 2023-900-911-221-11-11-1-615002-1235/5/000000/000000/000000/000000					

**Concepto:**

ESTIMACION 1 (UNO) FINIQUITO DE FISM-MCS-018-2023 CONSTRUCCION DE  
PAVIMENTO HIDRUALICO EN CALLE DAMIAN CARMONA Y CALLE SIN NOMBRE EN LA  
LOCALIDAD DE MESILLAS CONCORDIA

<b>SUBTOTAL</b>	779,151.70
<b>IVA</b>	124,664.27
<b>RETENCIONES</b>	0.00
<b>TOTAL</b>	903,815.97

ELABORÓ

\_\_\_\_\_  
JOSÉ ALFREDO CASTAÑEDA MOTTA

AUTORIZÓ

\_\_\_\_\_  
DIANA LUZ VALDES PERAZA  
TESORERO MUNICIPAL



**MANUEL EMILIO AGUILAR RODRIGUEZ**  
ESTUDIOS, PROYECTOS, SUPERVISIÓN Y CONSTRUCCIONES DE OBRAS CIVILES



DATOS DE CONTRATISTA		DATOS DEL CONTRATO		ESTIMACION
RAZON SOCIAL:	ING. MANUEL EMILIO AGUILAR RODRIGUEZ	CONSTRUCCIÓN DE PAVIMENTO HIDRÁULICO EN CALLE CONSTITUCION ENTRE CALLE DAMIAN CARMONA Y CALLE RUMBO A LAS GRANJAS DE LA LOCALIDAD MESILLAS MUNICIPIO DE CONCORDIAS SINALOA.		No. 1 (UNO NORMAL FINIQUITO)
DOMICILIO:	Calle Río Yaqui 286-A Col. Insurgentes, C.P. 821018 Mazatlán, Sinaloa	N° DE CONTRATO:	FISM-MCS-018-2023	FECHA ELABOR.
R.F.C.	AURM671215UR9	FECHA FIRMA CONTR.	21-nov-23	30-dic-23
RECIBI DEL MUNICIPIO DE CONCORDIA, A TRAVÉS DE LA DIRECCION DE EGRESOS DE LA TESORERIA MUNICIPAL		TIPO DE OBRA	<input type="checkbox"/> SERVS.REL.O.P. <input type="checkbox"/> MITTO. Y CONSV. <input checked="" type="checkbox"/> OBRA NUEVA	PERIODO ESTIM.
LA CANTIDAD DE: \$609,296.63 (Seiscientos Nueve Mil, Doscientos Noventa y Seis Pesos 63/100 m.n.)		FECHA INICIO	23 DE NOVIEMBRE DE 2023	23-nov-23
		FECHA TERMINACION	29 DE DICIEMBRE DE 2023	29-dic-23
		MODIFICACIONES		AVANCE
		No. CONVENIO	FECHA INICIO	FISICO 100.00 %
			FECHA TERMINO	FINANCIERO 100.00 %

ANTICIPO		ESTADO DE CUENTA DE ESTIMACION		IMPORTE DESGLOSADO
ENTREGADO CON IVA	AMORTIZADO	ACUMULADO DE AMORTIZACION	SALDO POR AMORTIZAR	OBRA EJECUTADA
\$271,144.79	\$271,144.79	\$271,144.79	\$0.00	\$779,151.70
DESCRIPCION DE OBRA HIDRAULICA	IMPORTE CONTRATADO S/ IVA	PRESENTE ESTIMACION	ACUMULADO ANTERIOR	IMPORTE ESTIMADO
CONSTRUCCIÓN DE PAVIMENTO HIDRÁULICO EN CALLE CONSTITUCION ENTRE CALLE DAMIAN CARMONA Y CALLE RUMBO A LAS GRANJAS DE LA LOCALIDAD MESILLAS MUNICIPIO DE CONCORDIAS SINALOA.	\$ 779,151.70	\$ 779,151.70	\$ 0.00	\$779,151.70
				SUBTOTAL
				\$779,151.70
				I.V.A.
				\$124,664.27
				SUMA
				\$903,815.97
				DEDUCCIONES
				AMORTIZACION ANTIPIPO (-) 30%
				\$271,144.79
				CONGRESO DEL ESTADO (ASE) 2%
				\$15,583.03
				ORGANINTERNO DE CONTROL 1%
				\$7,791.52
				TOTAL DEDUCCIONES:
				\$294,519.34
<b>TOTALES:</b>	\$ 779,151.70	\$ 779,151.70	\$ 0.00	<b>NETO A PAGAR \$</b>
				\$609,296.63

ELABORA  
**ING. MANUEL EMILIO AGUILAR RODRIGUEZ**  
REPRESENTANTE LEGAL

REVISÓ  
**ARQ. JESUS ALBERTO MONROY**  
SUPERVISOR

AUTORIZA  
**ING. JOSE ALFREDO CASTANEDA MOTTA**  
DIRECTOR DE OBRAS PUBLICAS Y DESARROLLO URBANO

MUNICIPIO DE CONCORDIA  
DIRECTOR DE OBRAS PUBLICAS Y DESARROLLO URBANO

**ESTIMACION**



No. 1 (UNO NORMAL FINIQUITO)	PERIODO DE EJECUCION:	23-nov-23	20-dic-23	IMPORTE ESTIMADO:	5779,151.70
OBRA:	CONSTRUCCION DE PAVIMENTO HIDRAULICO EN CALLE CONSTITUCION ENTRE CALLE DAMIAN CARRIONA Y CALLE RUMBO A LAS GRANJAS DE LA LOCALIDAD MESILLAS MUNICIPIO DE CONCORDIAS SINALOA.	AVANCE FIBICO	AVANCE FINANCIERO	CONTRATISTA:	ING. MANUEL EMILIO AGUILAR RODRIGUEZ
UBICACION:	MAZATLAN, SINALOA	100.00 %	100.00 %	CONTRATO: No. FISM-MCS-018-2023	CON FECHA: 21-mar-23

PARTIDA No.	DESCRIPCION O CONCEPTO	UNIDAD	CANTIDAD DE OBRA			PRECIO UNITARIO	IMPORTE
			SEGUN CATALOGO	ESTA ESTIMACION	ACUMULADO ANTERIOR		
	<b>PRELIMINARES</b>						<b>182,574.18</b>
1	LIMPIEZA, TRAZO Y NIVELACION CON EQUIPO TOPOGRAFICO, ESTABLECIENDO EJES DE REFERENCIA Y BANCOS DE NIVEL, SE DEBERA CONSIDERAR PARA ESTE TRABAJO: MATERIALES, MANO DE OBRA, EQUIPO, HERRAMIENTA Y LIMPIEZA DEL AREA DE TRABAJO.	M2	645.00	684.08		20.16 \$	13,791.05
2	CORTE EN CAJA CON MEDIOS MECANICOS EN MATERIAL TIPO I O II INCLUYE: MATERIALES, MANO DE OBRA, HERRAMIENTA Y TODO LO NECESARIO PARA SU TERMINACION.	M3	160.00	205.22		95.32 \$	19,661.80
3	DEMOLICION DE 50 CMS. DE ALTURA Y PROTECCION DE POZOS DE VISITA CON TARRIMA DE MADERA, INCLUYE: LIMPIEZA INTERIOR Y RETIRO DE MATERIAL.	PZA	2.00	2.00		1,890.11 \$	3,780.22
4	AFINE Y COMPACTACION DEL TERRENO NATURAL AL 90% PROCTOR, DE ACUERDO A LA NORMA INCLUYE: AGUA, COMPACTACION Y TODO LO NECESARIO PARA SU TERMINACION.	M2	645.00	684.08		54.29 \$	29,489.79
5	GUARNICION TIPO "L" DE 15X30X60 CM DE CONCRETO PREMEZCLADO DE FC=200 KG/CM2 T.M.A. DE 1 1/2", INCLUYE: CIMBRA Y DESCIMBRA	ML	164.00	164.40		705.30 \$	115,951.32
	<b>ACARREOS</b>						<b>14,923.77</b>
6	CARGA Y ACARREO EN CAMION A 1ER KM DE MATERIAL PRODUCTO DE EXCAVACION O DEMOLICION	M3	160.00	205.22		70.66 \$	11,514.75
7	ACARREO KMS SUBSECUENTES AL 1RO DE MATERIAL PRODUCTO DE LA EXCAVACION	M3-KM	320.00	410.44		10.46 \$	3,409.02
	<b>PAVIMENTO</b>						<b>565,261.18</b>
8	PAVIMENTO DE CONCRETO PREMEZCLADO, FC= 250 KG/CM2 DE 15 CMS. DE ESPESOR T.M.A. DE 1 1/2", INCLUYE COLADO, VIBRADO, ESCOBILLADO, JUNTA DE DILATACION DE 2" DE PVC Y TODO LO NECESARIO PARA SU CORRECTA EJECUCION	M2	565.00	585.43		916.30 \$	536,429.51

ELABORA  
**ING. MANUEL EMILIO AGUILAR RODRIGUEZ**  
REPRESENTANTE LEGAL

REVISO  
**ARQ. JESUS ALBERTO MONROY PASOS**  
SUPERVISOR

AUSENTE  
**ING. JOSE ALFREDO CASTANEDA-MOITA**  
DIRECTOR DE OBRAS PUBLICAS Y DESARROLLO URBANO



Nombre: **ING. MANUEL EMILIO AGUILAR RODRIGUEZ**  
 Dirección : Calle Río Yarequí 286-A  
 Ciudad: Moztzafán, Sinaloa  
 R.F.C. **AURM671215UR9**

Nombre: **MUNICIPIO DE CONCORDIA, SINALOA, DIRECCION DE OBRAS PUBLICAS**  
 Area: **DIRECTOR DE OBRAS PUBLICAS**  
 Y DESARROLLO URBANO  
 Nombre de la Obra: **CONSTRUCCION DE PAVIMENTO HIDRAULICO EN CALLE CONSTITUCION ENTRE CALLE DAMIAN CARMONA Y CALLE RUMBO A LAS GRANJAS DE LA LOCALIDAD MESILLAS MUNICIPIO DE CONCORDIAS SINALOA.**



Responsable: **ING. MANUEL EMILIO AGUILAR RODRIGUEZ**  
 Contrato: **FISM-MCS-018-2023**  
 Estimación: **No. 1 (UNO NORMAL FINIQUITO)**

Municipio: **CONCORDIA** Estado: **SINALOA**

clave	concepto	Localización		Dimensiones			Pza	Unidad	RESULTADO		
		EJE	TRAMO	LARGO	ANCHO	ESPESOR			CANTIDAD	PARCIAL	TOTAL
1	PRELIMINARES	A-C	0+000.00 - 0+000.50	9.55	11.055			M2	105.58		684.08
		AREA A	0+000.50 - 0+009.50	15.20	7.20			M2	109.44		
		AREA B	0+024.75 - 0+024.75	19.20	5.70			M2	109.44		
		AREA C	0+043.95 - 0+043.95	9.60	5.45			M2	52.32		
		AREA D	0+060.00 - 0+060.00	4.975	3.450			M2	17.16		
		AREA E	0+060.00 - 0+060.45	BASE 4.60	ALTIMETRIA 5.10			M2	11.73		
		AREA F	0+060.45 - 0+063.45	15.75	4.625			M2	72.84		
		AREA G	0+063.45 - 0+063.85	4.40	1.200			M2	5.28		
		AREA H	0+063.85 - 0+064.15	9.54	5.15			M2	49.13		
		AREA I	0+064.15 - 0+064.70	5.75	0.80			M2	3.45		
		AREA J	0+064.70 - 0+064.70	BASE 2.84	ALTIMETRIA 4.80			M2	6.82		
		AREA K	0+064.70 - 0+069.55	5.85	7.10			M2	42.25		
		AREA L	0+069.55 - 0+069.55	85.65	0.600			M2	51.39		
		AREA M	0+069.55 - 0+069.85	78.75	0.60			M2	47.25		
		AREA N	0+069.85 - 0+070.00								
		AREA O	0+070.00 - 0+070.00								
		AREA P	0+070.00 - 0+070.00								
2	CORTE EN CAJA CON MEDIOS MECANICOS EN MATERIAL TIPO I O II INCLUYE: MATERIALES: MANO DE OBRA, HERRAMIENTA Y TODO LO NECESARIO PARA SU TERMINACION.	A-C	0+000.00 - 0+000.50	9.55	11.055			M3	31.67		205.22
		AREA A	0+000.50 - 0+024.75	15.20	7.20			M3	32.83		
		AREA B	0+024.75 - 0+043.95	19.20	5.70			M3	32.83		
		AREA C	0+043.95 - 0+049.70	9.60	5.45			M3	15.70		
		AREA D	0+049.70 - 0+060.00	4.975	3.450			M3	5.15		
		AREA E	0+060.00 - 0+060.45	BASE 4.60	ALTIMETRIA 5.10			M3	3.52		
		AREA F	0+060.45 - 0+063.45	15.75	4.625			M3	21.85		
		AREA G	0+063.45 - 0+063.85	4.40	1.200			M3	1.58		
		AREA H	0+063.85 - 0+064.15	9.54	5.15			M3	14.74		
		AREA I	0+064.15 - 0+064.70	5.75	0.80			M3	1.04		
		AREA J	0+064.70 - 0+069.55	BASE 2.84	ALTIMETRIA 4.80			M3	2.04		
		AREA K	0+069.55 - 0+069.55	5.85	7.10			M3	12.67		
		AREA L	0+069.55 - 0+069.85	85.65	0.600			M3	15.42		
		AREA M	0+069.85 - 0+070.00	78.75	0.60			M3	14.18		
		AREA N	0+070.00 - 0+070.00								
		AREA O	0+070.00 - 0+070.00								
		3	DEMOLICION DE 50 CMS. DE ALTURA Y PROTECCION DE POZOS DE VISITA CON TARIMA DE MADERA. INCLUYE: LIMPIEZA INTERIOR Y RETIRO DE MATERIAL.	B	0+051.93	1.20	1.20	1.56	1.00	PZA	
B	0+035.89			1.20	1.20	1.56	1.00	PZA	2.25		

ING. JOSE ALFREDO CASTAÑEDA-MOTTA  
 DIRECTOR DE OBRAS PUBLICAS Y DESARROLLO URBANO

ABQ. JESUS ALBERTO MONROY-PASOS  
 SUPERVISOR

ING. MANUEL EMILIO AGUILAR RODRIGUEZ  
 REPRESENTANTE LEGAL



Nombre: **MUNICIPIO DE CONCORDIA, SINALOA, DIRECCION DE OBRAS PUBLICAS**  
 Area: **DIRECTOR DE OBRAS PUBLICAS Y DESARROLLO URBANO**  
 Nombre de la Obra: **CONSTRUCCION DE PAVIMENTO HIDRAULICO EN CALLE CONSTITUCION ENTRE CALLE DAMIAN CARMONA Y CALLE RUMBO A LAS GRANJAS DE LA LOCALIDAD MESILLAS MUNICIPIO DE CONCORDIAS SINALOA.**

Nombre: **ING. MANUEL EMILIO AGUILAR RODRIGUEZ**  
 Direccion: **Calle Rio Yaqui 286-A**  
 Ciudad: **Mazatlan, Sinaloa**  
 R.F.C.: **AURM671215UR9**  
 Responsable: **ING. MANUEL EMILIO AGUILAR RODRIGUEZ**

Municipio: **CONCORDIA** Estado: **SINALOA**  
 Contrato: **FISM-MCS-018-2023**  
 Estimación: **No. 1 (UNO NORMAL FINQUITO)**

clave	concepto PRELIMINARES	Localización		Dimensiones		Prza	Unidad	CANTIDAD	RESULTADO	
		EJE	TRAMO	LARGO	ANCHO				ESPESOR	PARCIAL
4	AFINE Y COMPACTACION DEL TERRENO NATURAL AL 90% PROCTOR, DE ACUERDO A LA NORMA INCLUYE: AGUA, COMPACTACION Y TODO LO NECESARIO PARA SU TERMINACION.	A-C	0+000.00 - 0+009.56	9.55	11.055		M2	105.58		
		A-C	0+009.56 - 0+024.75	15.20	7.20		M2	109.44		
		A-C	0+024.75 - 0+043.95	19.20	5.70		M2	109.44		
		A-C	0+043.95 - 0+049.70	9.60	5.45		M2	52.32		
		A-C	0+000.00 - 0+003.45	4.975	3.450		M2	17.16		
		A-C	0+000.00 - 0+003.45	BASE	ALTIMA		M2	11.73		
		A-C	0+003.45 - 0+003.45	4.60	5.10		M2	23.76		
		A-C	0+003.45 - 0+022.95	15.75	4.625		M2	72.84		
		A-C	0+022.95 - 0+024.15	4.40	1.200		M2	5.28		
		A-C	0+024.15 - 0+033.69	9.54	5.15		M2	49.13		
		A-C	0+033.69 - 0+049.70	5.75	0.60		M2	3.45		
		A-C	0+049.70 - 0+009.55	BASE	ALTIMA		M2	6.82		
		A-C	0+009.55 - 0+033.65	2.84	4.80		M2	13.63		
		A-C	0+033.65 - 0+040.85	5.95	7.10		M2	42.25		
A-C	0+040.85 - 0+000.00	85.65	0.600		M2	51.39				
5	GUARNICION TIPO "L" DE 15X30X60 CM DE CONCRETO PREMEZCLADO DE F'c=200 KG/CM2 T.M.A. DE 1 1/2", INCLUYE: CIMBRA Y DESCIMBRA	A	0+000.00 - 0+040.85	85.65			ML	85.65		
		C	0+000.00 - 0+035.89	78.75	0.60		ML	78.75		
										684.08

ELABORA  
**ING. MANUEL EMILIO AGUILAR RODRIGUEZ**  
 REPRESENTANTE LEGAL

REVISO  
**ARQ. JESUS ALBERTO MORALES PASOS**  
 SUPERVISOR

REVISO  
**ING. JOSE ALFREDO CASTAÑEDA MOTTA**  
 DIRECTOR DE OBRAS PUBLICAS Y DESARROLLO URBANO



Nombre: **ING. MANUEL EMILIO AGUILAR RODRIGUEZ**  
 Direccion : Calle Rio Yaqui 286-A  
 Ciudad: Mazatlan, Sinaloa  
 R.F.C. **AURM671215UR9**

Nombre: **MUNICIPIO DE CONCORDIA, SINALOA, DIRECCION DE OBRAS PUBLICAS**  
 Area: **DIRECTOR DE OBRAS PUBLICAS**  
**Y DESARROLLO URBANO**  
 Nombre de la **CONSTRUCCION DE PAVIMENTO HIDRAULICO EN CALLE CONSTITUCION ENTRE CALLE DAMIAN**  
**CARMONA Y CALLE RUMBO A LAS GRANJAS DE LA LOCALIDAD MESILLAS MUNICIPIO DE**  
**CONCORDIAS SINALOA.**

Responsable: **ING. MANUEL EMILIO AGUILAR RODRIGUEZ**

Municipio: **CONCORDIA** Estado: **SINALOA**

Contrato: **FISM-MCS-018-2023**  
 Estimacion: **No. 1 (UNO NORMAL FINIQUITO)**

clave	concepto	Localizacion		Dimensiones			Pza	Unidad	CANTIDAD	RESULTADO	
		EJE	TRAMO	LARGO	ANCHO	ESPESOR				PARCIAL	TOTAL
6	ACARREOS	A-C	0+000.00 - 0+009.50	9.55	11.055	0.30		M3	31.67		
		A-C	0+009.50 - 0+024.75	15.20	7.20	0.30		M3	32.83		
		A-C	0+024.75 - 0+043.95	19.20	5.70	0.30		M3	32.83		
		A-C	0+043.95 - 0+049.70	9.60	5.45	0.30		M3	15.70		
		A-C	0+000.00 - 0+083.45	4.975	3.450	0.30		M3	5.15		
		A-C	0+000.00 - 0+003.45	BASE	ALTURA	0.30		M3	3.52		
		A-C	0+003.45 - 0+003.45	4.60	5.10	0.30		M3	21.85		
		A-C	0+003.45 - 0+022.95	15.75	4.625	0.30		M3	1.58		
		A-C	0+022.95 - 0+024.15	4.40	1.200	0.30		M3	14.74		
		A-C	0+024.15 - 0+033.65	9.54	5.15	0.30		M3	1.04		
		A-C	0+033.65 - 0+049.70	5.75	0.60	0.30		M3	2.04		
		A-C	0+000.00 - 0+009.55	BASE	ALTURA	0.30		M3	12.67		
		A-C	0+009.55 - 0+033.65	2.84	4.80	0.30		M3	15.42		
		A-C	0+033.65 - 0+040.85	5.95	7.10	0.30		M3	14.18		
		A-C	0+040.85 - 0+000.00 - GUARNICION	85.65	0.600	0.30		M3			
		A-C	0+000.00 - 0+035.89	78.75	0.60	0.30		M3			
										205.22	

7	ACARREO KMS SUBSECUENTES AL 1RO DE MATERIAL PRODUCTO DE LA EXCAVACION	A	1	205.22		2.00 KM	M3-KM	410.44			410.44	
8	PAVIMENTO	A-C	0+000.00 - 0+009.50	9.55	11.055		M2	105.58				
		A-C	0+009.50 - 0+024.75	15.20	7.20		M2	109.44				
		A-C	0+024.75 - 0+043.95	19.20	5.70		M2	109.44				
		A-C	0+043.95 - 0+049.70	9.60	5.45		M2	52.32				
		A-C	0+000.00 - 0+003.45	4.975	3.450		M2	17.16				
		A-C	0+000.00 - 0+003.45	BASE	ALTURA		M2	11.73				
		A-C	0+003.45 - 0+022.89	4.60	5.10		M2	72.84				
		A-C	0+022.89 - 0+024.15	4.40	1.200		M2	5.28				
		A-C	0+024.15 - 0+033.65	9.54	5.15		M2	49.13				
		A-C	0+033.65 - 0+049.70	5.75	0.60		M2	3.45				
		A-C	0+000.00 - 0+009.55	BASE	ALTURA		M2	6.82				
		A-C	0+009.55 - 0+033.65	2.84	4.80		M2	42.25				
		A-C	0+033.65 - 0+040.85	5.95	7.10		M2					
											585.43	

ELABORA <b>ING. MANUEL EMILIO AGUILAR RODRIGUEZ</b> REPRESENTANTE LEGAL	REVISO <b>ARQ. JESUS ALBERTO MORALES PASOS</b> SUPERVISOR
DIRECTOR DE OBRAS PUBLICAS Y DESARROLLO URBANO <b>ING. JOSE ALFREDO CASTANEDA MUOITA</b>	

Nombre: **ING. MANUEL EMILIO AGUILAR RODRIGUEZ**  
 Dirección : Calle Rio Yéqui 286-A  
 Ciudad: Múzaidán, Sinaloa  
 R.F.C. **AURM671215UR9**

Responsable: **ING. MANUEL EMILIO AGUILAR RODRIGUEZ**

Contrato: FISM-MCS-018-2023  
 Estimación: No. 1 (UINO NORMAL FINIQUITO)

Nombre: **MUNICIPIO DE CONCORDIA, SINALOA, DIRECCION DE OBRAS PUBLICAS Y DESARROLLO URBANO**  
 Área: **DIRECCION DE OBRAS PUBLICAS Y DESARROLLO URBANO**  
 Nombre de la Obra: **CONSTRUCCION DE PAVIMENTO HIDRAULICO EN CALLE CONSTITUCION ENTRE CALLE DAMIAN CARMONA Y CALLE RUMBO A LAS GRANJAS DE LA LOCALIDAD MESILLAS MUNICIPIO DE CONCORDIAS SINALOA.**

Municipio: CONCORDIA Estado: SINALOA



clave	concepto	Localización			Dimensiones			Pza	Unidad	CANTIDAD	RESULTADO	
		EJE	TRAMO	LARGO	ANCHO	ESPESOR	PARCIAL				TOTAL	
9	CALAFATEO DE LOSAS, GUARNICIONES Y TODA JUNTA EN EL AREA PAVIMENTADA, INCL: LIMPIEZA DE LA JUNTA, CAPA DE IMPERPRIM ASFALTICO PRIMARIO, SELLADO DE JUNTA CON SELLACRETO "P" O SIMILAR Y TODO LO NECESARIO PARA SU TERMINACION.	0+000.00 - 0+040.85	0+049.70	85.65		A	1.00	ML	85.65	238.08		
		0+000.00 - 0+040.85	0+049.70	66.48		B	1.00	ML	66.48			
		0+000.00 - 0+040.85	0+049.70	85.95		C	1.00	ML	85.95			
10	CONSTRUCCION DE MACHUELO DE 15X20 CM. DE CONCRETO PREMEZCLADO F'c= 250 KG/CM2, INCLUYE: CIMBRA Y DESIMBRA, MATERIALES	A - C	0+000.00	10.00			10.00	ML	10.00			10.00
11	SUMINISTRO Y COLOCACION DE BROCAL Y TAPA CIEGA DE Fo DE TIPO PESADO DE 158 KG, SUMINISTRO E INSTALACION.	B	0+051.93	1.20	1.20	1.56	1.00	PZA	2.25			2.00
		B	0+035.89	1.20	1.20	1.56	1.00	PZA	2.25			
12	ESTUDIO DE LABORATORIO  CONTROL DE CALIDAD, EN AFINE DEL TERRENO NATURAL, EN SUB-BASE, EN BASE, EN PAVIMENTO DE GUARNICION, EN LOSA DE PAVIMENTO, INCLUYE: HERRAMIENTAS, EQUIPO, MANO DE OBRA Y TODO LO NECESARIO PARA SU CORRECTA EJECION.	A-C	0+000.00 - 0+009.50	9.55	11.055			M2	105.58			684.08
		A-C	0+009.50 - 0+024.75	15.20	7.20			M2	108.44			
		A-C	0+024.75 - 0+043.95	19.20	5.70			M2	109.44			
		A-C	0+043.95 - 0+049.70	9.60	5.45			M2	52.32			
		A-C	0+000.00 - 0+003.45	4.975	3.450			M2	17.16			
		A-C	0+000.00 - 0+003.45	BASE	ALTURA			M2	11.73			
		A-C	0+003.45 - 0+022.95	15.75	4.625			M2	72.84			
		A-C	0+022.95 - 0+024.15	4.40	1.200			M2	5.28			
		A-C	0+024.15 - 0+033.65	9.54	5.15			M2	49.13			
		A-C	0+043.95 - 0+049.70	5.75	0.60			M2	3.45			
		A-C	0+000.00 - 0+009.55	BASE	ALTURA			M2	6.82			
		A-C	0+033.65 - 0+040.85	5.95	7.10			M2	42.25			
		'A' AREA DE GUARNICION	0+000.00 - 0+040.85	85.65	0.600	0.30		M3	15.42			
		'C' AREA DE GUARNICION	0+000.00 - 0+035.89	78.75	0.60	0.30		M3	14.18			

ELABORA  
**ING. MANUEL EMILIO AGUILAR RODRIGUEZ**  
 REPRESENTANTE LEGAL

REVISO  
**ARG. JESUS ALBERTO MORALES PASOS**  
 SUPERVISOR

APROBADO  
**ING. JOSE PEDRO CASTAÑEDA MOTTA**  
 DIRECTOR DE OBRAS PUBLICAS Y DESARROLLO URBANO



Nombre: **ING. MANUEL EMILIO AGUILAR RODRIGUEZ**  
Direccion : Calle Rio Yaqui 286-A Col. Insurgentes, C.P. 821018  
Ciudad: Mazatlán, Sinaloa

Nombre: **MUNICIPIO DE CONCORDIA, SINALOA, DIRECCION DE OBRAS PUBLICAS Y DESARROLLO URBANO**  
Area: **DIRECTOR DE OBRAS PUBLICAS Y DESARROLLO URBANO**

R.F.C. **AURM671215UR9**  
Responsable: **ING. MANUEL EMILIO AGUILAR RODRIGUEZ**  
Contrato: **FISM-MCS-018-2023**  
Estimacion: **No. 1 (UNO NORMAL FINIQUITO)**

Nombre de la obra: **CONSTRUCCIÓN DE PAVIMENTO HIDRÁULICO EN CALLE CONSTITUCION ENTRE CALLE DAMIAN CARMONA Y CALLE RUMBO A LAS GRANJAS DE LA LOCALIDAD MESILLAS MUNICIPIO DE CONCORDIAS SINALOA.**  
Municipio: **CONCORDIA** Estado: **SINALOA**

Nombre: **MUNICIPIO DE CONCORDIA, SINALOA, DIRECCION DE OBRAS PUBLICAS Y DESARROLLO URBANO**  
Area: **DIRECTOR DE OBRAS PUBLICAS Y DESARROLLO URBANO**

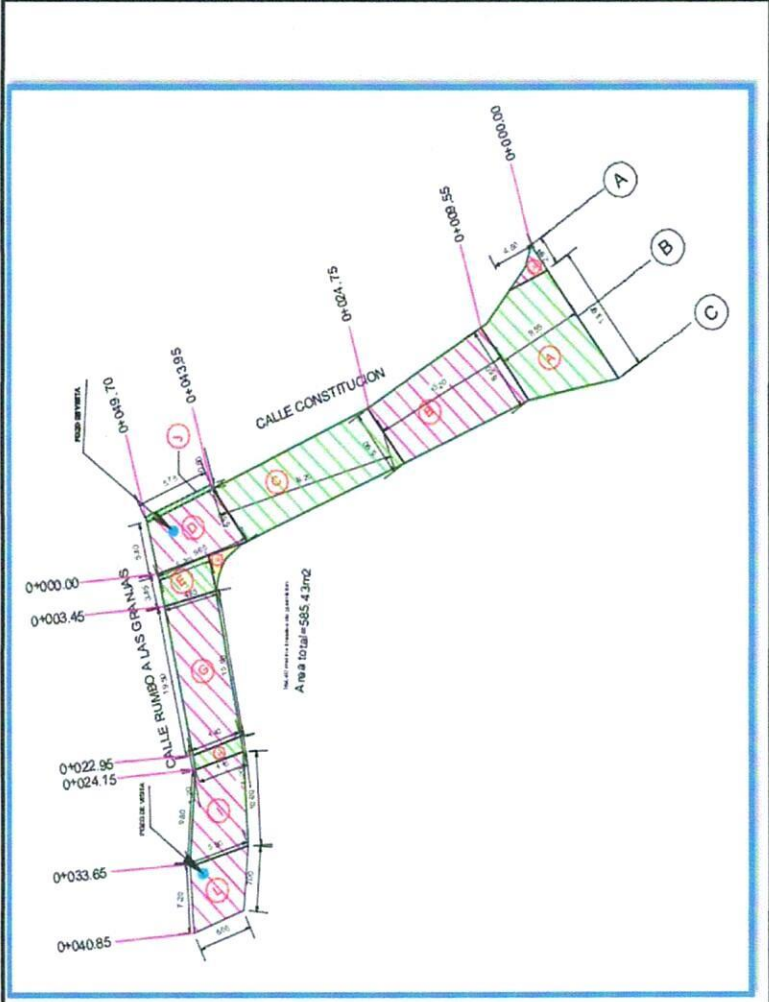
CONSTRUCCIÓN DE PAVIMENTO HIDRÁULICO EN CALLE CONSTITUCION ENTRE CALLE DAMIAN CARMONA Y CALLE RUMBO A LAS GRANJAS DE LA LOCALIDAD MESILLAS MUNICIPIO DE CONCORDIAS SINALOA.

Municipio: **CONCORDIA** Estado: **SINALOA**



# CROQUIS DE LOCALIZACIÓN

1.-LIMPIEZA, TRAZO Y NIVELACION CON EQUIPO TOPOGRAFICO



ELABORA  
**ING. MANUEL EMILIO AGUILAR RODRIGUEZ**  
REPRESENTANTE LEGAL

REVISÓ  
**ARQ. JESUS ALBERTO MONROY PASOS**  
SUPERVISOR

AUTORIZA  
**ING. JOSE ALFREDO CASTANEDA MOTTA**  
DIRECTOR DE OBRAS PUBLICAS Y DESARROLLO URBANO

Nombre: **ING. MANUEL EMILIO AGUILAR RODRIGUEZ**  
Direccion : Calle Rio Yaqui 286-A Col. Insurgentes, C.P. 821018  
Ciudad: Mazatlán, Sinaloa

Nombre: **MUNICIPIO DE CONCORDIA, SINALOA, DIRECCION DE OBRAS PUBLICAS**  
Area: **DIRECTOR DE OBRAS PUBLICAS Y DESARROLLO URBANO**

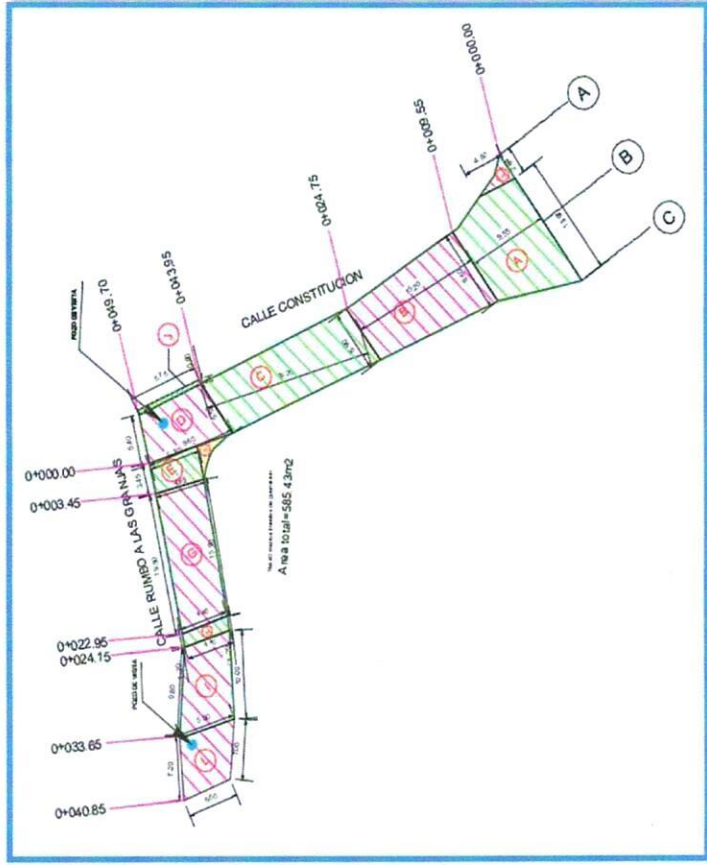
R.F.C. **AURM671215UR9**  
Responsable: **ING. MANUEL EMILIO AGUILAR RODRIGUEZ**  
Contrato: **FISM-MCS-018-2023**  
Estimacion: **No. 1 (UNO NORMAL FINIQUITO)**

Nombre de la obra: **CONSTRUCCION DE PAVIMENTO HIDRAULICO EN CALLE CONSTITUCION ENTRE CALLE DAMIAN CARMONA Y CALLE RUMBO A LAS GRANJAS A LAS GRANJAS DE LA LOCALIDAD MESILLAS MUNICIPIO DE CONCORDIAS SINALOA.**  
Municipio: **CONCORDIA** Estado: **SINALOA**



## CROQUIS DE LOCALIZACION

2.- CORTE EN CAJA CON MEDIOS MECANICOS EN MATERIAL TIPO I O II



ELABORA  
**ING. MANUEL EMILIO AGUILAR RODRIGUEZ**  
REPRESENTANTE LEGAL

REVISÓ  
**ARC. JESUS ALBERTO MONROY PASOS**  
SUPERVISOR

AUTORIZA  
**ING. JOSE ALFREDO CASTAÑEDA MOTTA**  
DIRECTOR DE OBRAS PUBLICAS Y DESARROLLO URBANO

Nombre: **ING. MANUEL EMILIO AGUILAR RODRIGUEZ**  
Direccion : Calle Rio Yaqui 286-A Col. Insurgentes, C.P. 821018  
Ciudad: Mazatlán, Sinaloa

Nombre: **MUNICIPIO DE CONCORDIA, SINALOA, DIRECCION DE OBRAS PUBLICAS**  
Area: **DIRECTOR DE OBRAS PUBLICAS Y DESARROLLO URBANO**

Nombre de la obra: **CONSTRUCCION DE PAVIMENTO HIDRAULICO EN CALLE CONSTITUCION ENTRE CALLE DAMIAN CARMONA Y CALLE RUMBO A LAS GRANJAS DE LA LOCALIDAD MESILLAS MUNICIPIO DE CONCORDIAS SINALOA.**

R.F.C. **AURM671215UR9**  
Responsable: **ING. MANUEL EMILIO AGUILAR RODRIGUEZ**  
Contrato: **FISM-MCS-018-2023**  
Estimacion: **No. 1 (UNO NORMAL FINIQUITO)**

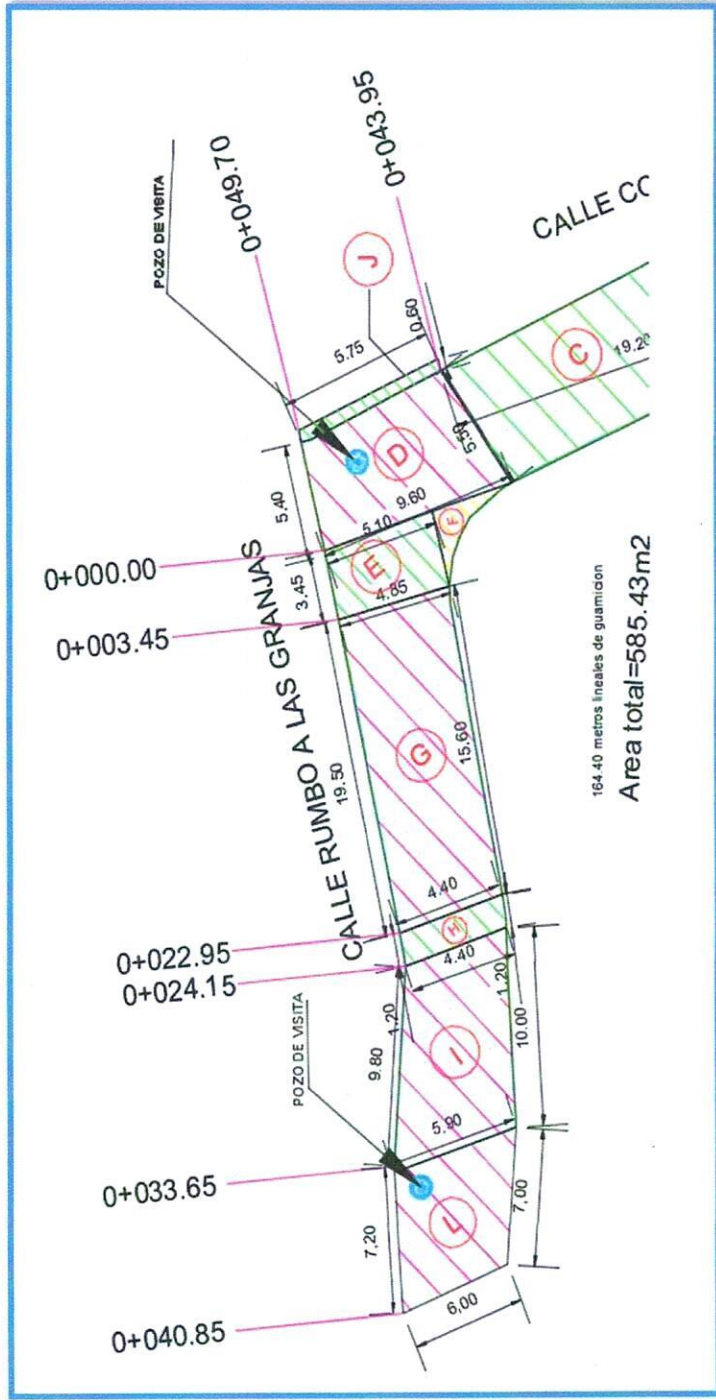
Municipio: **CONCORDIA**

Estado: **SINALOA**



# CROQUIS DE LOCALIZACION

3.- DEMOLICION DE 50 CMS. DE ALTURA Y PROTECCION DE POZOS DE VISITA



ELABORA  
**ING. MANUEL EMILIO AGUILAR RODRIGUEZ**  
REPRESENTANTE LEGAL

REVISO  
**ARQ. JESUS ALBERTO MONROY PASOS**  
SUPERVISOR

AUTORIZA  
**ING. JOSE ALFREDO CASTANEDA MOTTA**  
DIRECTOR DE OBRAS PUBLICAS Y DESARROLLO URBANO

Nombre: **ING. MANUEL EMILIO AGUILAR RODRIGUEZ**  
Direccion : Calle Rio Yaqui 286-A Col. Insurgentes, C.P. 821018  
Ciudad: Mazatlán, Sinaloa

Nombre: **MUNICIPIO DE CONCORDIA, SINALOA, DIRECCION DE OBRAS PUBLICAS**  
Area: **DIRECTOR DE OBRAS PUBLICAS Y DESARROLLO URBANO**

R.F.C. **AJRM671215UR9**  
Responsable: **ING. MANUEL EMILIO AGUILAR RODRIGUEZ**  
Contrato: **FISM-MCS-018-2023**  
Estimacion: **No. 1 (UNO NORMAL FINIQUITO)**

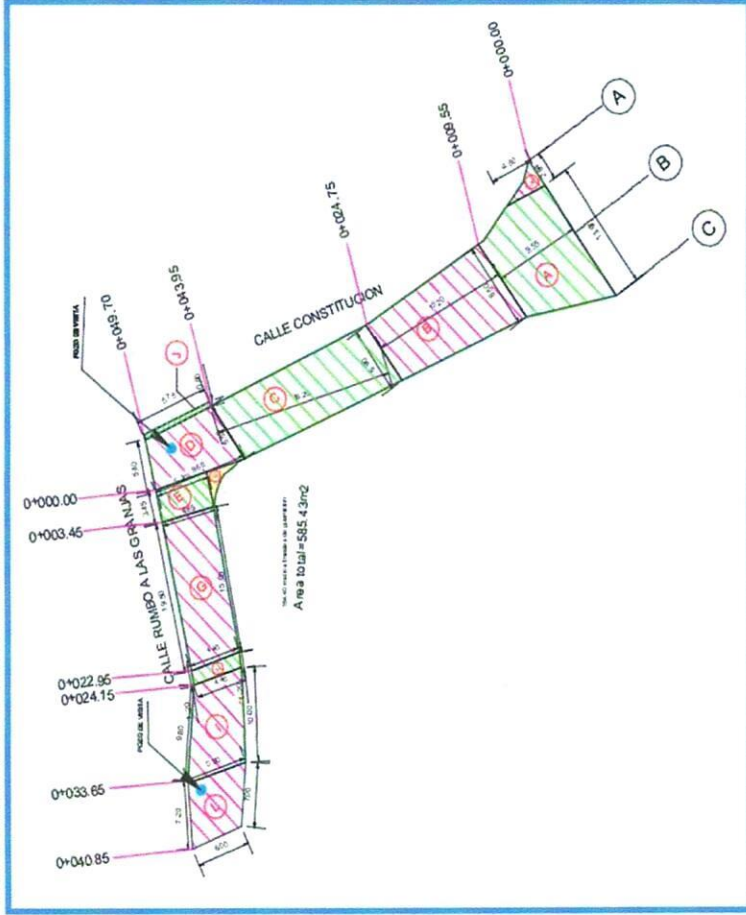
Nombre de la obra: **CONSTRUCCION DE PAVIMENTO HIDRAULICO EN CALLE CONSTITUCION ENTRE CALLE DAMIAN CARMONA Y CALLE RUMBO A LAS GRANJAS DE LA LOCALIDAD MESILLAS MUNICIPIO DE CONCORDIAS SINALOA.**

Municipio: **CONCORDIA** Estado: **SINALOA**



# CROQUIS DE LOCALIZACION

## 4.- AFINE Y COMPACTACION DEL TERRENO NATURAL AL 90% PROCTOR



ELABORA  
**ING. MANUEL EMILIO AGUILAR RODRIGUEZ**  
REPRESENTANTE LEGAL

REVISÓ  
**ARQ. JESUS ALBERTO ROMERO PASOS**  
SUPERVISOR

AUTORIZA  
**ING. JOSE ALFREDO CASTAÑEDA MOTTA**  
DIRECTOR DE OBRAS PUBLICAS Y DESARROLLO URBANO





Nombre: **ING. MANUEL EMILIO AGUILAR RODRIGUEZ**  
Direccion : Calle Rio Yaqui 286-A Col. Insurgentes, C.P. 821018  
Ciudad: Mazatlán, Sinaloa

Nombre: **MUNICIPIO DE CONCORDIA, SINALOA, DIRECCION DE OBRAS PUBLICAS**  
Area: **DIRECTOR DE OBRAS PUBLICAS Y DESARROLLO URBANO**

R.F.C. **AURM671215UR9**  
Responsable: **ING. MANUEL EMILIO AGUILAR RODRIGUEZ**  
Contrato: **FISM-MCS-018-2023**  
Estimacion: **No. 1 (UNO NORMAL FINIQUITO)**

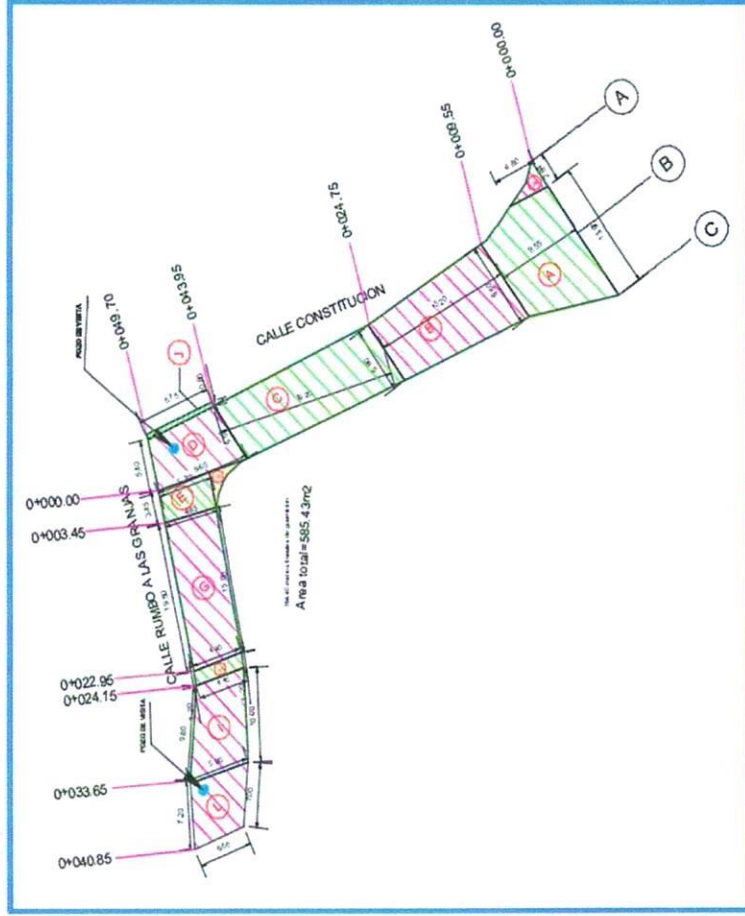
Nombre de la obra: **CONSTRUCCIÓN DE PAVIMENTO HIDRÁULICO EN CALLE CONSTITUCION ENTRE CALLE DAMIAN CARMONA Y CALLE RUMBO A LAS GRANJAS DE LA LOCALIDAD MESILLAS MUNICIPIO DE CONCORDIAS SINALOA.**

Municipio: **CONCORDIA** Estado: **SINALOA**



## CROQUIS DE LOCALIZACIÓN

8.- PAVIMENTO DE CONCRETO Premezclado, F'C= 250 KG/CM2 DE 15 CMS. DE ESPESOR T.M.A- DE 1 1/2",



ELABORA  
**ING. MANUEL EMILIO AGUILAR RODRIGUEZ**  
REPRESENTANTE LEGAL

REVISÓ  
**ARQ. JESUS ALBERTO ROMERO PASOS**  
SUPERVISOR

AUTORIZA  
**ING. JOSE ALFREDO CASTAÑEDA MOTTA**  
DIRECTOR DE OBRAS PUBLICAS Y DESARROLLO URBANO



Nombre: MUNICIPIO DE CONCORDIA, SINALOA, DIRECCION DE OBRAS PUBLICAS  
Area: DIRECTOR DE OBRAS PUBLICAS Y DESARROLLO URBANO

Nombre: ING. MANUEL EMILIO AGUILAR RODRIGUEZ  
Direccion : Calle Rio Yaqui 286-A Col. Insurgentes, C.P. 821018  
Ciudad: Mazatlán, Sinaloa

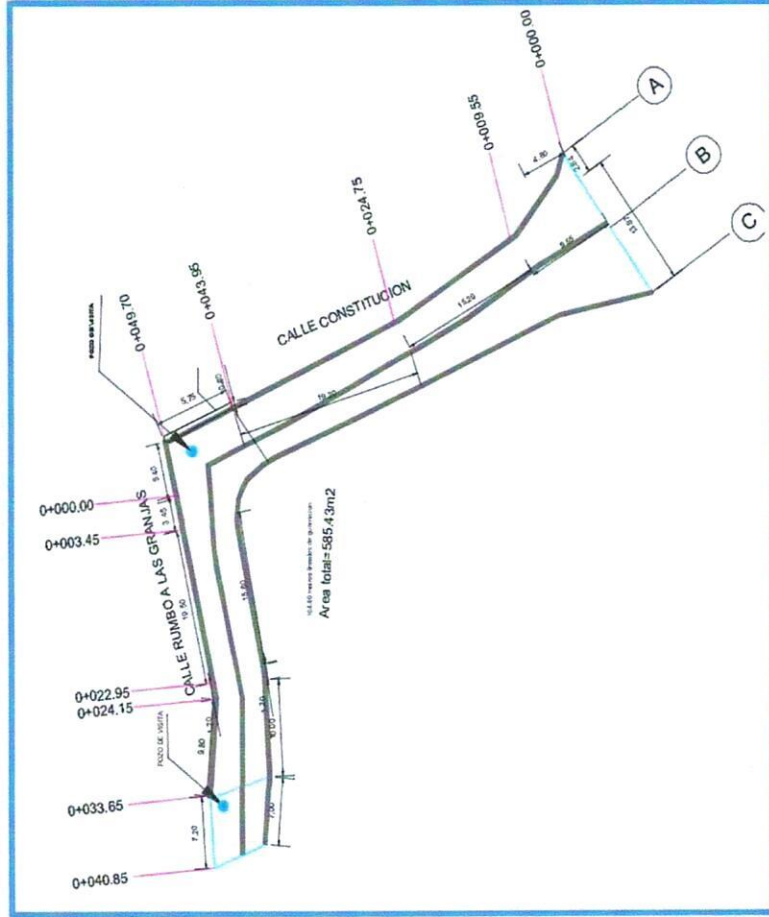
CONSTRUCCION DE PAVIMENTO HIDRAULICO EN CALLE CONSTITUCION ENTRE CALLE DAMIAN CARMONA Y CALLE RUMBO A LAS GRANJAS DE LA LOCALIDAD MESILLAS MUNICIPIO DE CONCORDIAS SINALOA.

Nombre de la obra: CALLE CONSTITUCION  
Municipio: CONCORDIA Estado: SINALOA

R.F.C. AURM671215UR9  
Responsable: ING. MANUEL EMILIO AGUILAR RODRIGUEZ  
Contrato: FISM-MCS-018-2023  
Estimacion: No. 1 (UNO NORMAL FINIQUITO)

# CROQUIS DE LOCALIZACION

9.- CALAFATEO DE LOSAS, GUARNICIONES Y TODA JUNTA EN EL AREA PAVIMENTADA



ELABORA  
**ING. MANUEL EMILIO AGUILAR RODRIGUEZ**  
REPRESENTANTE LEGAL

REVISÓ  
**ARQ. JESUS ALBERTO MONROY PASOS**  
SUPERVISOR

AUTORIZA  
**ING. JOSE ALFREDO CASTANEDA MOTTA**  
DIRECTOR DE OBRAS PUBLICAS Y DESARROLLO URBANO

Nombre: **ING. MANUEL EMILIO AGUILAR RODRIGUEZ**  
Direccion : Calle Rio Yaqui 286-A Col. Insurgentes, C.P. 821018  
Ciudad: Mazatlán, Sinaloa

Nombre: **MUNICIPIO DE CONCORDIA, SINALOA, DIRECCION DE OBRAS PUBLICAS**  
Area: **DIRECTOR DE OBRAS PUBLICAS Y DESARROLLO URBANO**

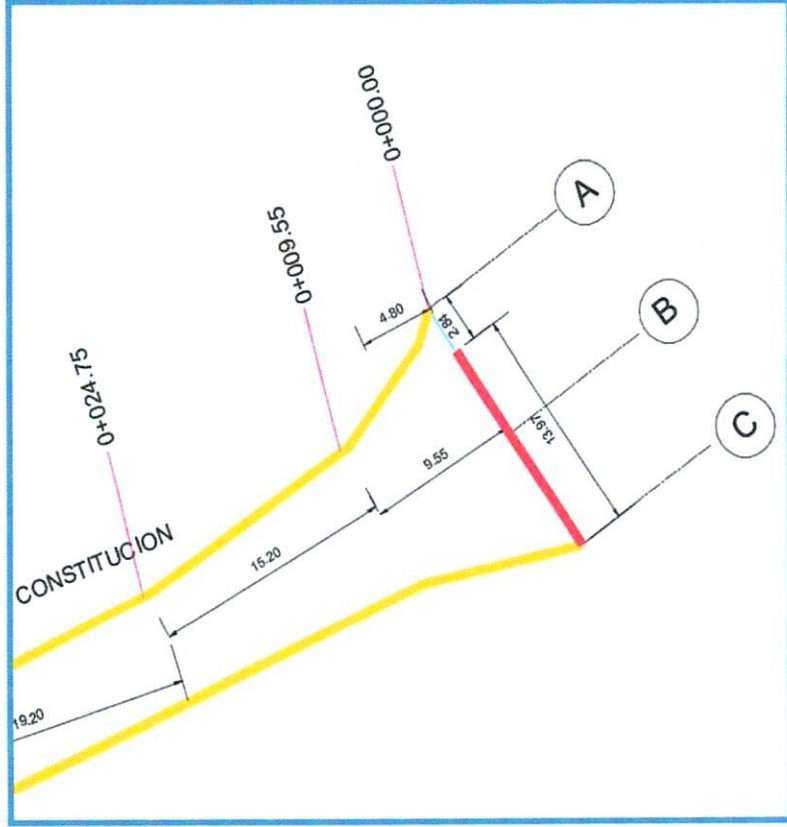
R.F.C. **AURM671215UR9**  
Responsable: **ING. MANUEL EMILIO AGUILAR RODRIGUEZ**  
Contrato: **FISM-MCS-018-2023**  
Estimacion: **No. 1 (UNO NORMAL FINIQUITO)**

Nombre de la obra: **CONSTRUCCION DE PAVIMENTO HIDRAULICO EN CALLE CONSTITUCION ENTRE CALLE DAMIAN CARMONA Y CALLE RUMBO A LAS GRANJAS DE LA LOCALIDAD MESILLAS MUNICIPIO DE CONCORDIAS SINALOA.**  
Municipio: **CONCORDIA** Estado: **SINALOA**



## CROQUIS DE LOCALIZACION

10.- CONSTRUCCION DE MACHUELO DE 15X20 CM DE CONCRETO PREMEZCLADO F'C= 250 KG/CM2



ELABORA  
**ING. MANUEL EMILIO AGUILAR RODRIGUEZ**  
REPRESENTANTE LEGAL

REVISO  
**ARQ. JESUS ALBERTO MONROY PASOS**  
SUPERVISOR

AUTORIZA  
**ING. JOSE ALFREDO CASTANEDA MOTTA**  
DIRECTOR DE OBRAS PUBLICAS Y DESARROLLO URBANO



Nombre: **MUNICIPIO DE CONCORDIA, SINALOA, DIRECCION DE OBRAS PUBLICAS**  
 Area: **DIRECTOR DE OBRAS PUBLICAS Y DESARROLLO URBANO**

Nombre de la obra: **CONSTRUCCION DE PAVIMENTO HIDRAULICO EN CALLE CONSTITUCION ENTRE CALLE DAMIAN CARMONA Y CALLE RUMBO A LAS GRANJAS DE LA LOCALIDAD MESILLAS MUNICIPIO DE CONCORDIAS SINALOA.**

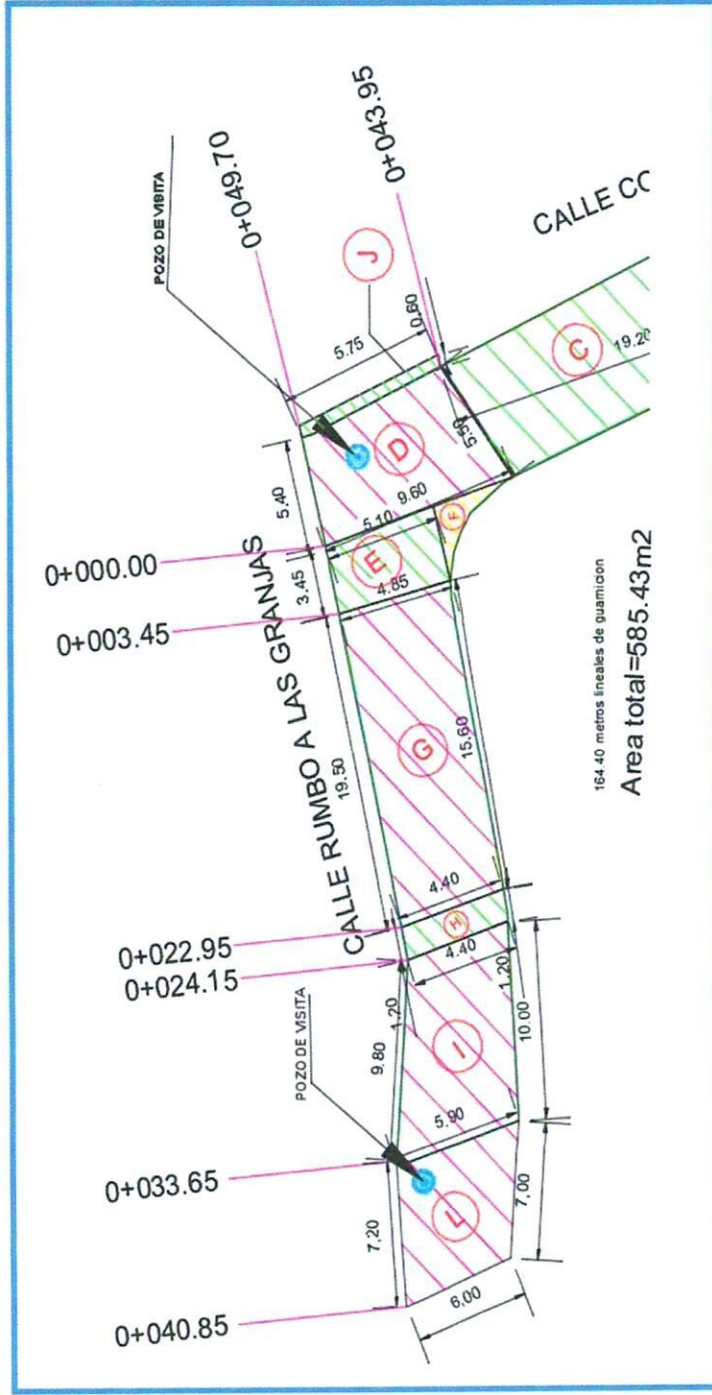
Municipio: **CONCORDIA** Estado: **SINALOA**

Nombre: **ING. MANUEL EMILIO AGUILAR RODRIGUEZ**  
 Direccion : **Calle Rio Yaqui 286-A Col. Insurgentes, C.P. 821018**  
 Ciudad: **Mazatlán, Sinaloa**

R.F.C. **AURM671215UR9**  
 Responsable: **ING. MANUEL EMILIO AGUILAR RODRIGUEZ**  
 Contrato: **FISM-MCS-018-2023**  
 Estimación: **No. 1 (UNO NORMAL FINIQUITO)**

## CROQUIS DE LOCALIZACION

11.- SUMINISTRO Y COLOCACION DE BROCAL Y TAPA CIEGA DE Fo Fo DE TIPO PESADO



ELABORA  
**ING. MANUEL EMILIO AGUILAR RODRIGUEZ**  
 REPRESENTANTE LEGAL

REVISÓ  
**ARG. JESUS ALBERTO MONROY PASOS**  
 SUPERVISOR

AUTORIZA  
**ING. JOSE ALFREDO CASTAÑEDA MOTTA**  
 DIRECTOR DE OBRAS PUBLICAS Y DESARROLLO URBANO

Nombre: **ING. MANUEL EMILIO AGUILAR RODRIGUEZ**  
Direccion : Calle Rio Yaqui 286-A Col. Insurgentes, C.P. 821018  
Ciudad: Mazatlán, Sinaloa

Nombre: **MUNICIPIO DE CONCORDIA, SINALOA, DIRECCION DE OBRAS PUBLICAS Y DESARROLLO URBANO**  
Area: **DIRECTOR DE OBRAS PUBLICAS Y DESARROLLO URBANO**

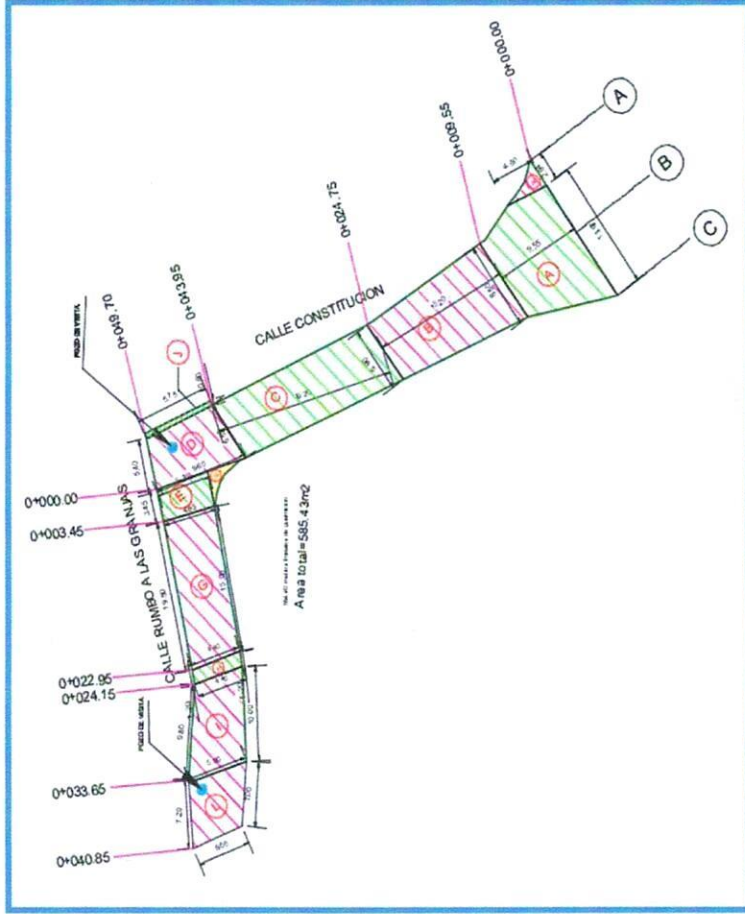


R.F.C. **AURM671215UR9**  
Responsable: **ING. MANUEL EMILIO AGUILAR RODRIGUEZ**  
Contrato: **FISM-MCS-018-2023**  
Estimacion: **No. 1 (UNO NORMAL FINIQUITO)**

Nombre de la obra: **CONSTRUCCION DE PAVIMENTO HIDRAULICO EN CALLE CONSTITUCION ENTRE CALLE DAMIAN CARMONA Y CALLE RUMBO A LAS GRANJAS DE LA LOCALIDAD MESILLAS MUNICIPIO DE CONCORDIAS SINALOA.**  
Municipio: **CONCORDIA** Estado: **SINALOA**

## CROQUIS DE LOCALIZACION

12.- CONTROL DE CALIDAD, EN AFINE DEL TERRENO NATURAL, EN SUB-BASE, EN BASE, EN PAVIMENTO DE GUARNICION, EN PAVIMENTO DE LOSA DE PAVIMENTO



ELABORA  
**ING. MANUEL EMILIO AGUILAR RODRIGUEZ**  
REPRESENTANTE LEGAL

REVISO  
**ARQ. JESUS ALBERTO MONROY PASOS**  
SUPERVISOR

AUTORIZA  
**ING. JOSE ALFREDO CASTAÑEDA MOTTA**  
DIRECTOR DE OBRAS PUBLICAS Y DESARROLLO URBANO

Nombre: **ING. MANUEL EMILIO AGUILAR RODRIGUEZ**  
Direccion : Calle Río Yaqui 286-A Col. Insurgentes, C.P. 821018  
Ciudad: Mazatlán, Sinaloa

Nombre: **MUNICIPIO DE CONCORDIA, SINALOA, DIRECCION DE OBRAS PUBLICAS**  
Area: **DIRECTOR DE OBRAS PUBLICAS Y DESARROLLO URBANO**

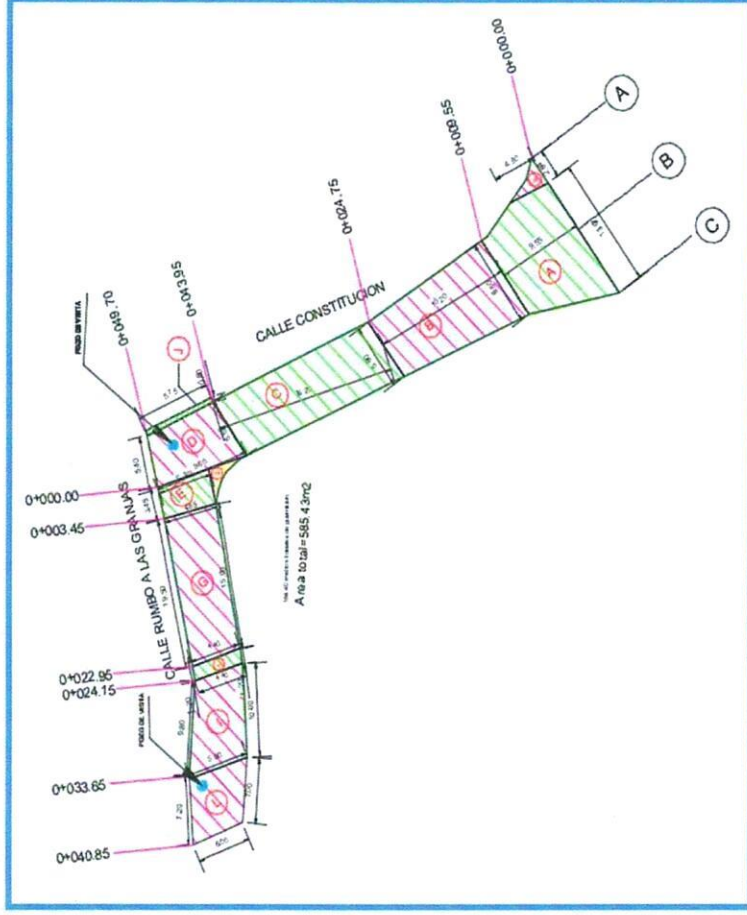
R.F.C. **AURM671215UR9**  
Responsable: **ING. MANUEL EMILIO AGUILAR RODRIGUEZ**  
Contrato: **FISM-MCS-018-2023**  
Estimacion: **No. 1 (UNO NORMAL FINIQUITO)**

Nombre de la obra: **CONSTRUCCION DE PAVIMENTO HIDRAULICO EN CALLE CONSTITUCION ENTRE CALLE DAMIAN CARMONA Y CALLE RUMBO A LAS GRANJAS DE LA LOCALIDAD MESILLAS MUNICIPIO DE CONCORDIAS SINALOA.**  
Municipio: **CONCORDIA** Estado: **SINALOA**



# CROQUIS DE LOCALIZACION

13.- LIMPIEZA FINAL DE LA OBRA



ELABORA  
**ING. MANUEL EMILIO AGUILAR RODRIGUEZ**  
REPRESENTANTE LEGAL

REVISO  
**ARQ. JESUS ALBERTO MONROY PASOS**  
SUPERVISOR

AUTORIZA  
**ING. JOSE ALFREDO CASTANEDA MOTTA**  
DIRECTOR DE OBRAS PUBLICAS Y DESARROLLO URBANO

Nombre: **ING. MANUEL EMILIO AGUILAR RODRIGUEZ**  
Direccion: Calle Rio Yaqui 286-A  
Ciudad: Mazatlán, Sinaloa

R.F.C. COL 11012631A

Responsable: **ING. MANUEL EMILIO AGUILAR RODRIGUEZ**  
Contrato: FISM-MCS-018-2023  
Estimacion: **No. 1 (UNO NORMAL FINIQUITO)**

Nombre: **MUNICIPIO DE CONCORDIA, SINALOA, DIRECCION DE OBRAS PUBLICAS Y DESARROLLO URBANO**  
Area: **DIRECTOR DE OBRAS PUBLICAS Y DESARROLLO URBANO**


Nombre de la obra: **CONSTRUCCIÓN DE PAVIMENTO HIDRÁULICO EN CALLE CONSTITUCION ENTRE CALLE DAMIAN CARMONA Y CALLE RUMBO A LAS GRANJAS DE LA LOCALIDAD MESILLAS MUNICIPIO DE CONCORDIAS SINALOA.**

Municipio: **CONCORDIA** Estado: **SINALOA**



## REPORTE FOTOGRAFICO

1.- LIMPIEZA, TRAZO Y NIVELACION CON EQUIPO TOPOGRAFICO



**ELABORA**  
**ING. MANUEL EMILIO AGUILAR RODRIGUEZ**  
REPRESENTANTE LEGAL

**REVISÓ**  
**ARQ. JESUS ALBERTO MONROY PASOS**  
SUPERVISOR

**AUTORIZA**  
**ING. JOSÉ ALFREDO CASTAÑEDA MONTA**  
DIRECTOR DE OBRAS PUBLICAS Y DESARROLLO URBANO

Nombre: **ING. MANUEL EMILIO AGUILAR RODRIGUEZ**  
Direccion : Calle Río Yaqui 286-A  
Ciudad: Mazatlán, Sinaloa

R.F.C. COL 11012631A

Responsable: **ING. MANUEL EMILIO AGUILAR RODRIGUEZ**  
Contrato: FISM-MCS-018-2023  
Estimacion: **No. 1 (UNO NORMAL FINIQUITO)**

Nombre: **MUNICIPIO DE CONCORDIA, SINALOA, DIRECCION DE OBRAS PUBLICAS**  
Area: **DIRECTOR DE OBRAS PUBLICAS**  
Y DESARROLLO URBANO


Nombre de la obra: **CONSTRUCCIÓN DE PAVIMENTO HIDRÁULICO EN CALLE CONSTITUCION ENTRE CALLE DAMIAN CARMONA Y CALLE RUMBO A LAS GRANJAS DE LA LOCALIDAD MESILLAS**  
Municipio de CONCORDIAS SINALOA.

Municipio: CONCORDIA Estado: SINALOA



# REPORTE FOTOGRAFICO

2.- CORTE EN CAJA CON MEDIOS MECANICOS



ELABORA  
**ING. MANUEL EMILIO AGUILAR RODRIGUEZ**  
REPRESENTANTE LEGAL

REVISÓ  
**ARQ. JESUS ALBERTO MONROY PASOS**  
SUPERVISOR

AUTORIZA  
**ING. JOSE ALFREDO CASTAÑEDA MOTTA**  
DIRECTOR DE OBRAS PUBLICAS Y DESARROLLO URBANO



Nombre: **ING. MANUEL EMILIO AGUILAR RODRIGUEZ**  
Direccion : Calle Río Yaqui 286-A  
Ciudad: Mazatlán, Sinaloa

R.F.C. COL 11012631A

Responsable: **ING. MANUEL EMILIO AGUILAR RODRIGUEZ**  
Contrato: FISM-MCS-018-2023

Estimación: **NO. 1 (UNO NORMAL FINQUITO)**



Nombre: **MUNICIPIO DE CONCORDIA, SINALOA, DIRECCION DE OBRAS PUBLICAS Y DESARROLLO URBANO**  
Area: **DIRECTOR DE OBRAS PUBLICAS Y DESARROLLO URBANO**

Nombre de la obra: **CONSTRUCCIÓN DE PAVIMENTO HIDRÁULICO EN CALLE CONSTITUCION ENTRE CALLE DAMIAN CARMONA Y CALLE RUMBO A LAS GRANJAS DE LA LOCALIDAD MESILLAS**  
Municipio: **CONCORDIA** Estado: **SINALOA**



## REPORTE FOTOGRAFICO

3.- DEMOLICION DE 50 CMS. DE ALTURA Y PROTECCION DE POZOS DE VISITA



ELABORA  
**ING. MANUEL EMILIO AGUILAR RODRIGUEZ**  
REPRESENTANTE LEGAL

REVISÓ  
**ARQ. JESUS ALBERTO MONROY PASOS**  
SUPERVISOR

AUGURICA  
**ING. JOSE ALFREDO CASTAÑEDA-MOTTA**  
DIRECTOR DE OBRAS PUBLICAS Y DESARROLLO URBANO

Nombre: **ING. MANUEL EMILIO AGUILAR RODRIGUEZ**  
Direccion : Calle Río Yaqui 286-A  
Ciudad: Mazatlán, Sinaloa

R.F.C. COL 11012631A

Responsable: **ING. MANUEL EMILIO AGUILAR RODRIGUEZ**  
Contrato: FISM-MCS-018-2023  
Estimacion: **No. 1 (UNO NORMAL FINIQUITO)**

Nombre: **MUNICIPIO DE CONCORDIA, SINALOA, DIRECCION DE OBRAS PUBLICAS Y DESARROLLO URBANO**  
Area: **DIRECTOR DE OBRAS PUBLICAS Y DESARROLLO URBANO**

Nombre de la obra: **CONSTRUCCIÓN DE PAVIMENTO HIDRÁULICO EN CALLE CONSTITUCION ENTRE CALLE DAMIAN CARMONA Y CALLE RUMBO A LAS GRANJAS DE LA LOCALIDAD MESILLAS**  
Municipio de CONCORDIAS SINALOA.

Municipio: CONCORDIA Estado: SINALOA



## REPORTE FOTOGRAFICO

4.- AFINE Y COMPACTACION DEL TERRENO NATURAL AL 90% PROCTOR



ELABORADO  
**ING. MANUEL EMILIO AGUILAR RODRIGUEZ**  
REPRESENTANTE LEGAL

REVISÓ  
**ARQ. JESUS ALBERTO DOMÍNGUEZ PASOS**  
SUPERVISOR

AUTORIZA  
**ING. JOSE ALFREDO CASTAÑEDA MOTTA**  
DIRECTOR DE OBRAS PUBLICAS Y DESARROLLO URBANO

Nombre: **ING. MANUEL EMILIO AGUILAR RODRIGUEZ**  
Direccion : Calle Rio Yaqui 286-A  
Ciudad: Mazatlán, Sinaloa

R.F.C. COL 11012631A

Responsable: **ING. MANUEL EMILIO AGUILAR RODRIGUEZ**  
Contrato: FISM-MCS-018-2023  
Estimación: **No. 1 (UNO NORMAL FINIQUITO)**

Nombre: **MUNICIPIO DE CONCORDIA, SINALOA, DIRECCION DE OBRAS PUBLICAS**  
Area: **DIRECTOR DE OBRAS PUBLICAS Y DESARROLLO URBANO**

Nombre de la obra: **CONSTRUCCIÓN DE PAVIMENTO HIDRÁULICO EN CALLE CONSTITUCION ENTRE CALLE DAMIAN CARMONA Y CALLE RUMBO A LAS GRANJAS DE LA LOCALIDAD MESILLAS**  
Municipio: **CONCORDIAS SINALOA.**

Municipio: **CONCORDIA** Estado: **SINALOA**



## REPORTE FOTOGRAFICO

5.- GUARNICION TIPO "L" DE 15X30X60 CM DE CONCRETO PREMEZCLADO DE F'C=200 KG/CM2 T.M.A. DE 1 1/2"



ELABORA  
**ING. MANUEL EMILIO AGUILAR RODRIGUEZ**  
REPRESENTANTE LEGAL

REVISO  
**ARQ. JESUS ALBERTO MONROY PASOS**  
SUPERVISOR

AUTORIZA  
**ING. JOSE ALFREDO CASTANEDA MOTTA**  
DIRECTOR DE OBRAS PUBLICAS Y DESARROLLO URBANO

Nombre: **ING. MANUEL EMILIO AGUILAR RODRIGUEZ**  
Direccion : Calle Río Yaqui 286-A  
Ciudad: Mazatlán, Sinaloa

R.F.C. COL 11012631A

Responsable: **ING. MANUEL EMILIO AGUILAR RODRIGUEZ**  
Contrato: FISM-MCS-018-2023  
Estimación: **No. 1 (UNO NORMAL FINIQUITO)**

Nombre: **MUNICIPIO DE CONCORDIA, SINALOA, DIRECCION DE OBRAS PUBLICAS**  
Area: **DIRECTOR DE OBRAS PUBLICAS Y DESARROLLO URBANO**


Nombre de la obra: **CONSTRUCCIÓN DE PAVIMENTO HIDRÁULICO EN CALLE CONSTITUCION ENTRE CALLE DAMIAN CARMONA Y CALLE RUMBO A LAS GRANJAS DE LA LOCALIDAD MESILLAS**  
Municipio de CONCORDIAS SINALOA.

Municipio: CONCORDIA Estado: SINALOA



## REPORTE FOTOGRAFICO

6.- CARGA Y ACARREO EN CAMION A 1ER KM



ELABORA  
**ING. MANUEL EMILIO AGUILAR RODRIGUEZ**  
REPRESENTANTE LEGAL

REVISÓ  
**ARQ. JESUS ALBERTO MONROY PASOS**  
SUPERVISOR

**ING. JOSE ALFREDO CASTAÑEDA MOTTA**  
DIRECTOR DE OBRAS PUBLICAS Y DESARROLLO URBANO

Nombre: **ING. MANUEL EMILIO AGUILAR RODRIGUEZ**  
Direccion : Calle Rio Yaqui 286-A  
Ciudad: Mazatlán, Sinaloa

R.F.C. COL 11012631A

Responsable: **ING. MANUEL EMILIO AGUILAR RODRIGUEZ**

Contrato: FISM-MCS-018-2023

Estimación: **No. 1 (UNO NORMAL FINIQUITO)**

Nombre: **MUNICIPIO DE CONCORDIA, SINALOA, DIRECCION DE OBRAS PUBLICAS Y DESARROLLO URBANO**  
Area: **DIRECTOR DE OBRAS PUBLICAS Y DESARROLLO URBANO**


Nombre de la obra: **CONSTRUCCIÓN DE PAVIMENTO HIDRÁULICO EN CALLE CONSTITUCION ENTRE CALLE DAMIAN CARMONA Y CALLE RUMBO A LAS GRANJAS DE LA LOCALIDAD MESILLAS**  
Municipio de CONCORDIAS SINALOA

Municipio: CONCORDIA Estado: SINALOA



## REPORTE FOTOGRAFICO

7.- ACARREO KMS SUBSECUENTES AL 1RO



ELABORA  
**ING. MANUEL EMILIO AGUILAR RODRIGUEZ**  
REPRESENTANTE LEGAL

REVISÓ  
**ARQ. JESUS ALBERTO MONROY PASOS**  
SUPERVISOR

AUTORIZA  
**ING. JOSE ALFREDO CASTAÑEDA MOTTA**  
DIRECTOR DE OBRAS PUBLICAS Y DESARROLLO URBANO

Nombre: **ING. MANUEL EMILIO AGUILAR RODRIGUEZ**  
Direccion : Calle Río Yaqui 286-A  
Ciudad: Mazatlán, Sinaloa

R.F.C. COL 11012631A

Responsable: **ING. MANUEL EMILIO AGUILAR RODRIGUEZ**  
Contrato: FISM-MCS-018-2023

Estimación: **No. 1 (UNO NORMAL FINIQUITO)**

Nombre: **MUNICIPIO DE CONCORDIA, SINALOA, DIRECCION DE OBRAS PUBLICAS Y DESARROLLO URBANO**  
Area: **DIRECTOR DE OBRAS PUBLICAS Y DESARROLLO URBANO**



Nombre de la obra: **CONSTRUCCIÓN DE PAVIMENTO HIDRÁULICO EN CALLE CONSTITUCION ENTRE CALLE DAMIAN CARMONA Y CALLE RUMBO A LAS GRANJAS DE LA LOCALIDAD MESILLAS**  
Municipio de CONCORDIAS SINALOA.

Municipio: **CONCORDIA** Estado: **SINALOA**



## REPORTE FOTOGRAFICO

8.- PAVIMENTO DE CONCRETO PREMEZCLADO, F'C= 250 KG/CM2 DE 15 CMS. DE ESPESOR T.M.A.-DE 1 1/2".



ELABORA  
**ING. MANUEL EMILIO AGUILAR RODRIGUEZ**  
REPRESENTANTE LEGAL

REVISÓ  
**ARQ. JESUS ALBERTO MENDOZA PASCOS**  
SUPERVISOR

AUTORIZA  
**ING. JOSE ALFREDO GASTANEDA MOTTA**  
DIRECTOR DE OBRAS PUBLICAS Y DESARROLLO URBANO

Nombre: **ING. MANUEL EMILIO AGUILAR RODRIGUEZ**  
Direccion : Calle Rio Yaqui 286-A  
Ciudad: Mazatlán, Sinaloa

R.F.C. COL. 11012631A

Responsable: **ING. MANUEL EMILIO AGUILAR RODRIGUEZ**  
Contrato: FISM-MCS-018-2023

Estimacion: **No. 1 (UNO NORMAL FINIQUITO)**

Nombre: **MUNICIPIO DE CONCORDIA, SINALOA, DIRECCION DE OBRAS PUBLICAS**  
Area: **DIRECTOR DE OBRAS PUBLICAS Y DESARROLLO URBANO**



Nombre de la obra: **CONSTRUCCION DE PAVIMENTO HIDRAULICO EN CALLE CONSTITUCION ENTRE CALLE DAMIAN CARMONA Y CALLE RUMBO A LAS GRANJAS DE LA LOCALIDAD MESILLAS**

Municipio: **CONCORDIA** Estado: **SINALOA**



## REPORTE FOTOGRAFICO

8.- PAVIMENTO DE CONCRETO PREMEZCLADO, F'C= 250 KG/CM2 DE 15 CMS. DE ESPESOR T.M.A.-DE 1 1/2".



ELABORA  
**ING. MANUEL EMILIO AGUILAR RODRIGUEZ**  
REPRESENTANTE LEGAL

REVISÓ  
**ARQ. JESUS ALBERTO MONROY PASCOS**  
SUPERVISOR

AUTORIZA  
**ING. JOSE ALFREDO CASTAÑEDA MOTTA**  
DIRECTOR DE OBRAS PUBLICAS Y DESARROLLO URBANO

Nombre: **ING. MANUEL EMILIO AGUILAR RODRIGUEZ**  
Direccion : Calle Rio Yaqui 286-A  
Ciudad: Mazatlán, Sinaloa

R.F.C. COL 11012631A

Responsable: **ING. MANUEL EMILIO AGUILAR RODRIGUEZ**  
Contrato: FISM-MCS-018-2023  
Estimacion: **Nº. 1 (UNO NORMAL FINIQUITO)**

Nombre: **MUNICIPIO DE CONCORDIA, SINALOA, DIRECCION DE OBRAS PUBLICAS Y DESARROLLO URBANO**  
Area: **DIRECTOR DE OBRAS PUBLICAS Y DESARROLLO URBANO**


Nombre de la obra: **CONSTRUCCIÓN DE PAVIMENTO HIDRÁULICO EN CALLE CONSTITUCION ENTRE CALLE DAMIAN CARMONA Y CALLE RUMBO A LAS GRANJAS DE LA LOCALIDAD MESILLAS**  
Municipio de CONCORDIAS SINALOA.

Municipio: CONCORDIA Estado: SINALOA



## REPORTE FOTOGRAFICO

9.- CALAFATEO DE LOSAS, GUARNICIONES Y TODA JUNTA EN EL AREA PAVIMENTADA



**ING. MANUEL EMILIO AGUILAR RODRIGUEZ**  
E.A.G.O.P.A.  
REPRESENTANTE LEGAL

REVISO  
**ARQ. JESUS ALBERTO MONROY PASOS**  
SUPERVISOR

**ING. JOSE ALFREDO CASTANEDA MOTTA**  
DIRECTOR DE OBRAS PUBLICAS Y DESARROLLO URBANO



Nombre: **ING. MANUEL EMILIO AGUILAR RODRIGUEZ**  
Direccion : Calle Rio Yaqui 286-A  
Ciudad: Mazatlán, Sinaloa

R.F.C. COL 11012631A

Responsable: **ING. MANUEL EMILIO AGUILAR RODRIGUEZ**  
Contrato: FISM-MCS-018-2023  
Estimacion: **No. 1 (UNO NORMAL FINIQUITO)**

Nombre: **MUNICIPIO DE CONCORDIA, SINALOA, DIRECCION DE OBRAS PUBLICAS Y DESARROLLO URBANO**  
Area: **DIRECTOR DE OBRAS PUBLICAS Y DESARROLLO URBANO**



Nombre de la obra: **CONSTRUCCION DE PAVIMENTO HIDRAULICO EN CALLE CONSTITUCION ENTRE CALLE DAMIAN CARMONA Y CALLE RUMBO A LAS GRANJAS DE LA LOCALIDAD MESILLAS MUNICIPIO DE CONCORDIAS SINALOA.**

Municipio: **CONCORDIA** Estado: **SINALOA**



## REPORTE FOTOGRAFICO

10.- CONSTRUCCION DE MACHUELO DE 15X20 CM DE CONCRETO PREMEZCLADO F'c= 250 KG/CM2



ELABORA  
**ING. MANUEL EMILIO AGUILAR RODRIGUEZ**  
REPRESENTANTE LEGAL

REVISÓ  
**ARQ. JESUS ALBERTO MONROY PASOS**  
SUPERVISOR

AUTORIZA  
**ING. JOSE ALFREDO CASTAÑEDA MOTTA**  
DIRECTOR DE OBRAS PUBLICAS Y DESARROLLO URBANO

Nombre: **ING. MANUEL EMILIO AGUILAR RODRIGUEZ**  
Direccion : Calle Río Yaqui 286-A  
Ciudad: Mazatlán, Sinaloa

Nombre: **MUNICIPIO DE CONCORDIA, SINALOA, DIRECCION DE OBRAS PUBLICAS Y DESARROLLO URBANO**  
Area: **DIRECTOR DE OBRAS PUBLICAS Y DESARROLLO URBANO**

R.F.C. COL 11012631A

Nombre de la obra: **CONSTRUCCIÓN DE PAVIMENTO HIDRÁULICO EN CALLE CONSTITUCIÓN ENTRE CALLE DAMIAN CARMONA Y CALLE RUMBO A LAS GRANJAS DE LA LOCALIDAD MESILLAS MUNICIPIO DE CONCORDIAS SINALOA.**



Responsable: **ING. MANUEL EMILIO AGUILAR RODRIGUEZ**  
Contrato: **FISM-MCS-018-2023**  
Estimación: **No. 1 (UNO NORMAL FINQUITO)**

Municipio: **CONCORDIA** Estado: **SINALOA**



## REPORTE FOTOGRAFICO

12.- CONTROL DE CALIDAD, EN AFINE DEL TERRENO NATURAL, EN SUB-BASE, EN BASE, EN PAVIMENTO DE GUARNICION, EN LOSA DE PAVIMENTO



**ING. MANUEL EMILIO AGUILAR RODRIGUEZ**  
REPRESENTANTE LEGAL

REVISÓ  
**ARQ. JESUS ALBERTO MONROY PASOS**  
SUPERVISOR

**ING. JOSE ALFREDO CASTAÑEDA MOTTA**  
DIRECTOR DE OBRAS PUBLICAS Y DESARROLLO URBANO

Nombre: **ING. MANUEL EMILIO AGUILAR RODRIGUEZ**  
Direccion : Calle Rio Yaqui 286-A  
Ciudad: Mazatlán, Sinaloa

R.F.C. COL 11012631A

Responsable: **ING. MANUEL EMILIO AGUILAR RODRIGUEZ**  
Contrato: FISM-MCS-018-2023  
Estimacion: **No. 1 (UNO NORMAL FINIQUITO)**

Nombre: **MUNICIPIO DE CONCORDIA, SINALOA, DIRECCION DE OBRAS PUBLICAS Y DESARROLLO URBANO**  
Area: **DIRECTOR DE OBRAS PUBLICAS Y DESARROLLO URBANO**


Nombre de la obra: **CONSTRUCCIÓN DE PAVIMENTO HIDRÁULICO EN CALLE CONSTITUCION ENTRE CALLE DAMIAN GARMONA Y CALLE RUMBO A LAS GRANJAS DE LA LOCALIDAD MESILLAS MUNICIPIO DE CONCORDIAS SINALOA.**

Municipio: **CONCORDIA** Estado: **SINALOA**



## REPORTE FOTOGRAFICO

11.- SUMINISTRO Y COLOCACION DE BROCAL Y TAPA CIEGA DE Fo Fo DE TIPO PESADO



Elabora  
**ING. MANUEL EMILIO AGUILAR RODRIGUEZ**  
REPRESENTANTE LEGAL

REVISÓ  
**ARQ. JESUS ALBERTO MONROY PASOS**  
SUPERVISOR

Autoriza  
**ING. JOSÉ ALFREDO CASTAÑEDA MOTTA**  
DIRECTOR DE OBRAS PUBLICAS Y DESARROLLO URBANO



Nombre: **MUNICIPIO DE CONCORDIA, SINALOA, DIRECCION DE OBRAS PUBLICAS Y DESARROLLO URBANO**  
 Area: **DIRECCION DE OBRAS PUBLICAS Y DESARROLLO URBANO**  
 Nombre de la obra: **CONSTRUCCION DE PAVIMENTO HIDRAULICO EN CALLE CONSTITUCION ENTRE CALLE DAMIAN CARMONA Y CALLE RUMBO A LAS GRANJAS DE LA LOCALIDAD MESILLAS MUNICIPIO DE CONCORDIAS SINALOA.**  
 Municipio: **CONCORDIA** Estado: **SINALOA**

Nombre: **ING. MANUEL EMILIO AGUILAR RODRIGUEZ**  
 Direccion: **Calle Rio Yaqui 286-A**  
 Ciudad: **Mazatlán, Sinaloa**  
 R.F.C. **COL 11012631A**  
 Responsable: **ING. MANUEL EMILIO AGUILAR RODRIGUEZ**  
 Contrato: **FISM-MCS-018-2023**  
 Estimacion: **No. 1 (UNO NORMAL FINIQUITO)**

# REPORTE FOTOGRAFICO

13.- LIMPIEZA FINAL DE LA OBRA



ELABORA  
**ING. MANUEL EMILIO AGUILAR RODRIGUEZ**  
 REPRESENTANTE LEGAL

REVISO  
**ARQ. JESUS ALBERTO MONROY PASOS**  
 SUPERVISOR

AUTORIZA  
**ING. JOSE ALFREDO CASTAÑEDA MOTTA**  
 DIRECTOR DE OBRAS PUBLICAS Y DESARROLLO URBANO

Nombre: **ING. MANUEL EMILIO AGUILAR RODRIGUEZ**  
Direccion : Calle Río Yaqui 286-A  
Ciudad: Mazatlán, Sinaloa

R.F.C. COL. 11012631A

Responsable: **ING. MANUEL EMILIO AGUILAR RODRIGUEZ**  
Contrato: FISM-MCS-018-2023  
Estimacion: **No. 1 (UNO NORMAL FINIQUITO)**




Nombre: **MUNICIPIO DE CONCORDIA, SINALOA, DIRECCION DE OBRAS PUBLICAS Y DESARROLLO URBANO**  
Area: **DIRECTOR DE OBRAS PUBLICAS Y DESARROLLO URBANO**

Nombre de la obra: **CONSTRUCCIÓN DE PAVIMENTO HIDRÁULICO EN CALLE CONSTITUCION ENTRE CALLE DAMIAN CARMONA Y CALLE RUMBO A LAS GRANJAS DE LA LOCALIDAD MIESILLAS**  
Municipio: **CONCORDIA** Estado: **SINALOA**



# REPORTE FOTOGRAFICO

13.- LIMPIEZA FINAL DE LA OBRA



**LABORA**  
**ING. MANUEL EMILIO AGUILAR RODRIGUEZ**  
REPRESENTANTE LEGAL

REVISO  
**ARQ. JESUS ALBERTO MONROY PASOS**  
SUPERVISOR

**ABORDA**  
**ING. JOSE ALFREDO CASTAÑEDA MOTTA**  
DIRECTOR DE OBRAS PUBLICAS Y DESARROLLO URBANO